


# Bassins Est

## Zones portuaires

# East Harbours

## Port areas



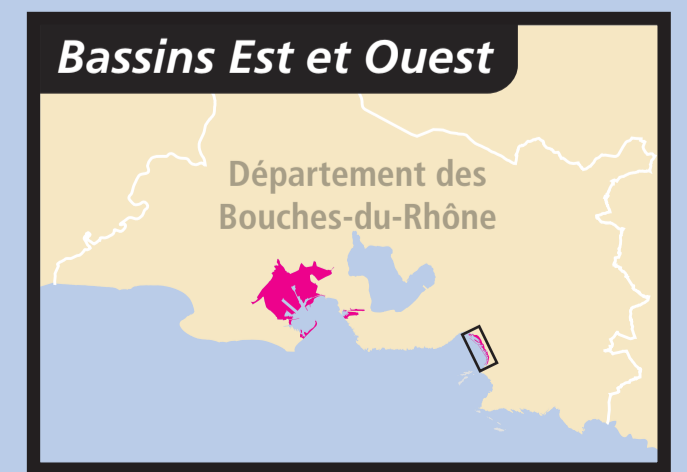
**Marseille Fos**  
Le port de tous les talents



**Légende**

- Domaine portuaire / Port area
- Routes / Roads
- Voies ferrées / Railroads
- Hangars / Sheds

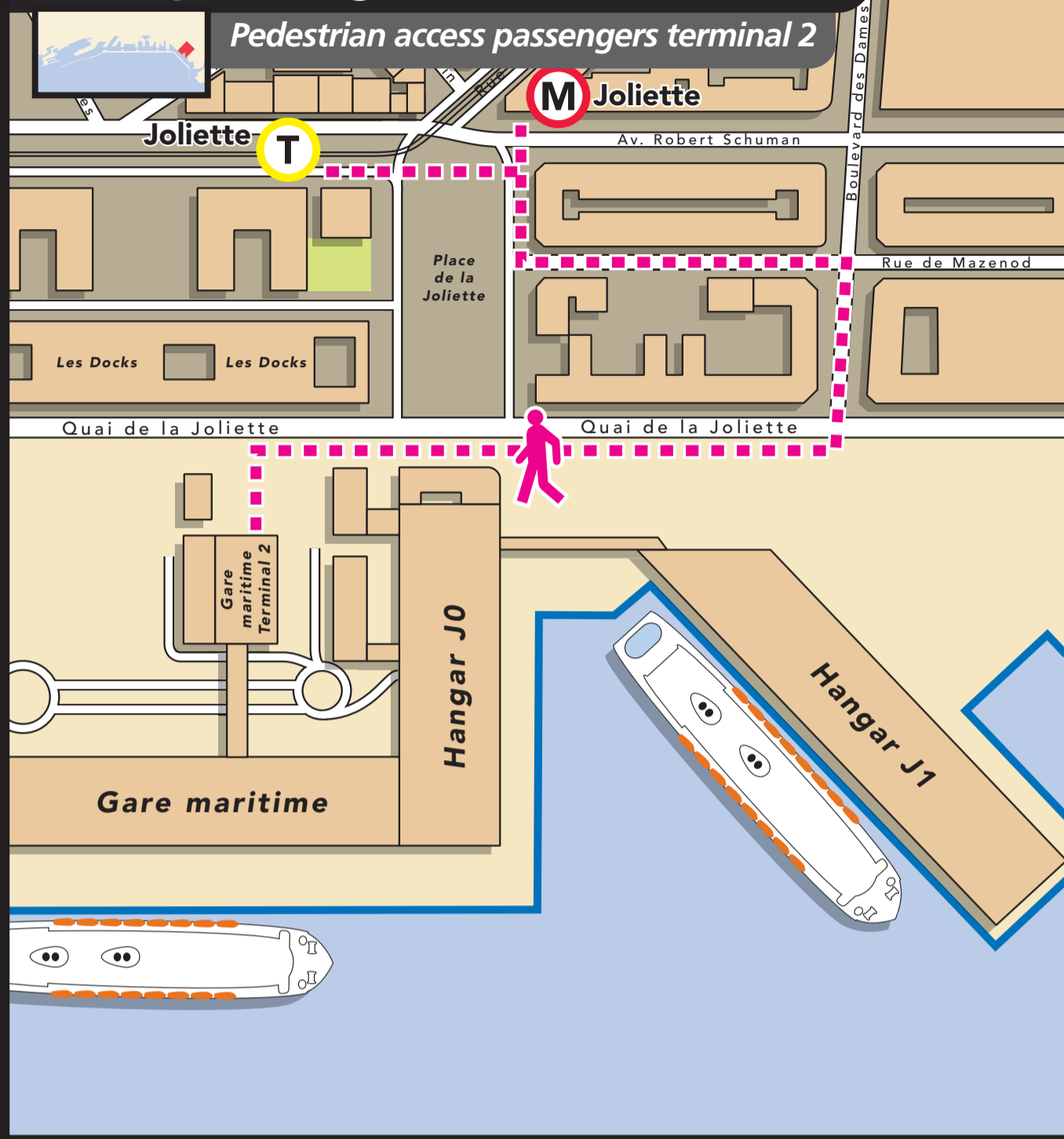
851 Numéro de poste à quai / Berth number  
 Tirant d'eau indicatif admissible (en mètres) / Indicative max draught allowed (metre)  
 125 m Longueur de l'ouvrage / Quay length



- 1 Terminal MOUREPIANE / MOUREPIANE terminal
- 2 Marchandises générales conventionnel / General cargo
- 3 Véhicules / Vehicles
- 4 Vrac solides (Alumine) / Dry bulk (Alumina)
- 5 Terminal polyvalent PINEDE NORD / Multipurpose NORTH PINEDE terminal
- 6 Vrac alimentaires / Bulk Foodstuffs
- 7 Terminal polyvalent PINEDE SUD / Multipurpose SOUTH PINEDE terminal
- 8 Terminal roulier sud / South ro-ro trade terminal
- 9 Terminal croisières / Cruise terminal
- 10 Vrac liquides / Liquid bulk
- 11 Réparation navale / Ship repairs
- 12 Zones de projets / Project areas
- 13 Terminal roulier mixte CMN (passagers/marchandises) / CMN multipurpose terminal (passengers/general cargo)
- 14 Gare maritime internationale (Maghreb) / International passenger terminal (Maghreb)
- 15 Terminal roulier mixte SNCM (passagers/marchandises) / SNCM multipurpose terminal (passengers/general cargo)
- 16 Terminal ferry SNCM (Corse) / SNCM ferry terminal (Corsica)

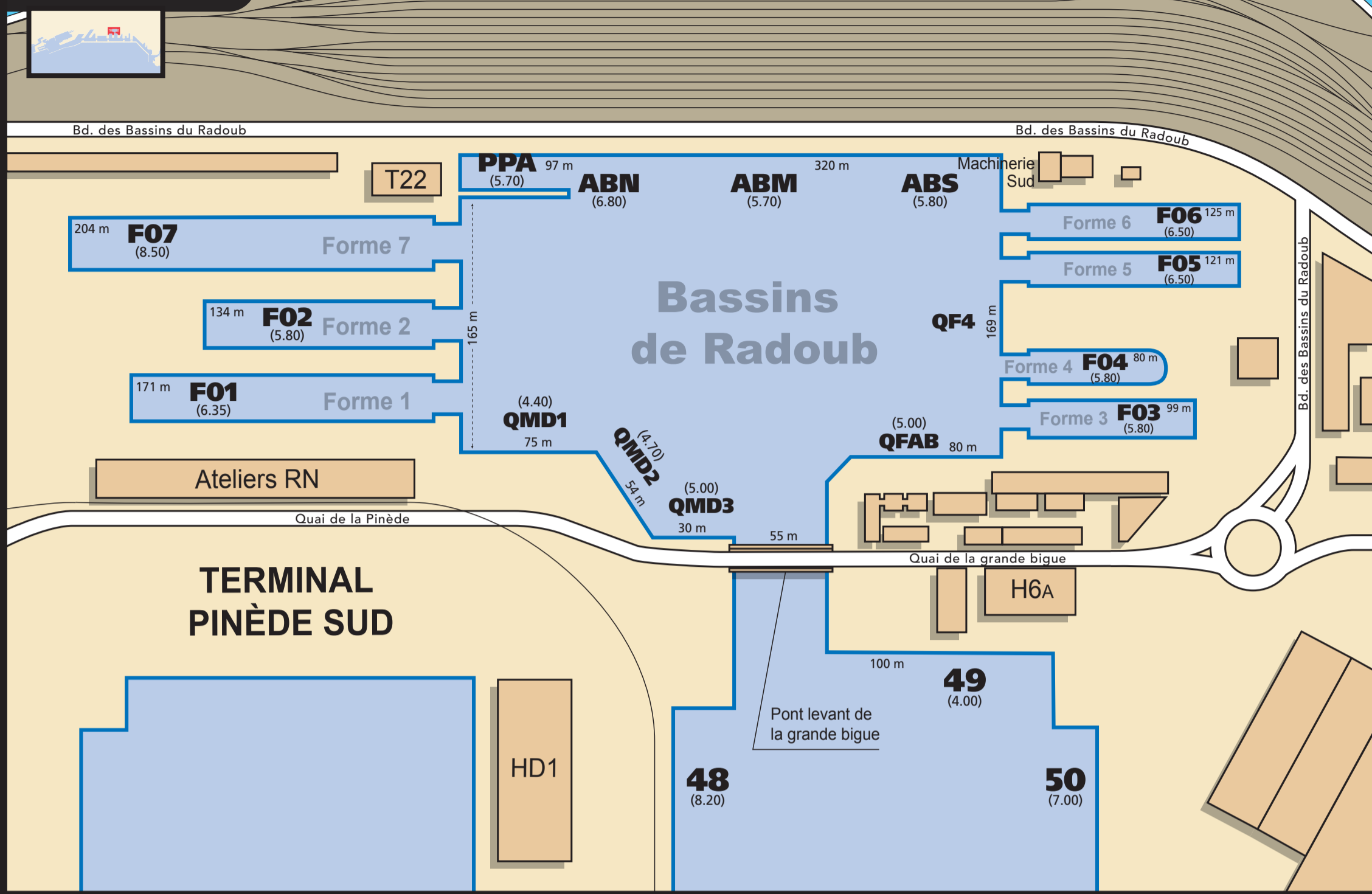
# Joliette

## Accès piéton gare maritime T2



# Saint-Cassien

## Les formes



# Structures d'accueil des voyageurs

## Les gares nationales

Modernes et confortables, elles font l'objet d'aménagements constants de la part du Port en vue d'améliorer sa prestation : jeux pour enfants, décorations aux couleurs des destinations... Cette volonté découle de la certification aux normes ISO 9001 version 2000 de l'activité dont le but est de garantir aux voyageurs les meilleures conditions d'accueil dans les installations mises à leur disposition.

### Terminal 1 Corse et Sardaigne

Un service de navette gratuite pourra être commandé auprès de l'hôtesse d'accueil du Terminal 2 (Joliette) pour accompagner les voyageurs vers le Terminal 1 (Arenç).

#### ACCÈS VÉHICULES

- > Passagers avec véhicule  
Entrée près de la **PORTE 2 - Accès Chanterac**
- > **Autoroute A7**  
Sortie n°3 puis suivre le fléchage « gares maritimes »
- > **Autoroute A50**  
Tunnel Carénage, tunnel Vieux-Port et tunnel Dunkerque, sortie « gares maritimes »
- > **Autoroute A55**  
Sortie n° 4 puis suivre le fléchage « gares maritimes »

#### ACCÈS PIÉTONS

- > Entrée **PORTE 2 - Arenç**

### Terminal 2 Corse et Sardaigne

#### ACCÈS VÉHICULES

- > Passagers avec véhicule  
Entrée près de la **PORTE 2 - Accès Chanterac**
- > **Autoroute A7**  
Sortie n°3 puis suivre le fléchage « gares maritimes »
- > **Autoroute A50**  
Tunnel Carénage, tunnel Vieux-Port et tunnel Dunkerque, sortie « gares maritimes »
- > **Autoroute A55**  
Sortie n° 4 puis suivre le fléchage « gares maritimes »

#### ACCÈS PIÉTONS

- > Accès direct par la place de la Joliette (ligne métro directe de la gare St Charles sortie « Joliette »)

## Les gares internationales

Elles sont situées dans la rue « Quai de la Joliette » et dédiée au trafic avec le Maghreb (Algérie et Tunisie), ces gares traitent 620 000 voyageurs par an.

Ces aménagements spécifiques tiennent compte de la durée de présence des voyageurs à destination du Maghreb qui arrivent parfois 24 heures ou plus avant l'embarquement.

### Terminaux 3 et 4 Hangar J1 et Major - Algérie et Tunisie

L'entrée principale pour les piétons à ces gares se fait par le terminal 4 gare de la Major. Les terminaux 3 et 4 sont reliés par un déambulateur.

#### ACCÈS VÉHICULES

- > Passagers avec véhicule  
Entrée près de la **PORTE 2 - Accès Chanterac**
- > **Autoroute A7**  
Sortie n°3 puis suivre le fléchage « gares maritimes »
- > **Autoroute A50**  
Tunnel Carénage, tunnel Vieux-Port et tunnel Dunkerque, sortie « gares maritimes »
- > **Autoroute A55**  
Sortie n° 4 Cap Janet

#### ACCÈS PIÉTONS

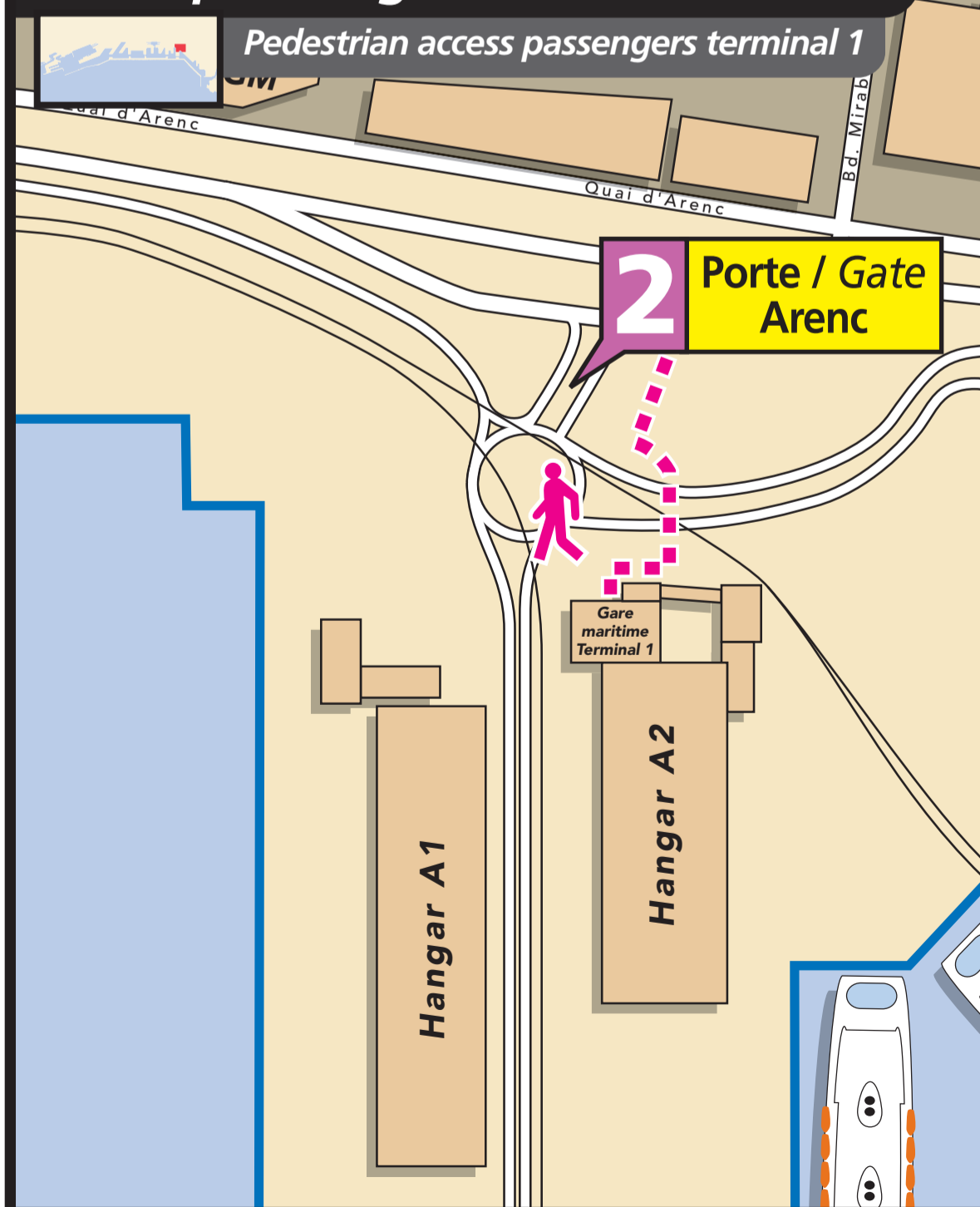
- > Accès au bas du boulevard des Dames (boulevard parallèle à la place de la Joliette - ligne métro directe de la gare St Charles sortie « Joliette »)

## Les gares de croisière

- Poste 95** Dédiés aux petites unités de moins de 200 mètres
- Poste 186 - Poste 2/3** Gare de 450 m<sup>2</sup>, bagagerie de 600 m<sup>2</sup>
- Poste 162** Gare de 200 m<sup>2</sup>, bagagerie de 100 m<sup>2</sup>
- Poste 163** Gare accueillant les plus grands paquebots
- Poste 122/123** Gare de 250 m<sup>2</sup>, bagagerie de 150 m<sup>2</sup>
- M.P.C.T.** Gare de 6000 m<sup>2</sup>

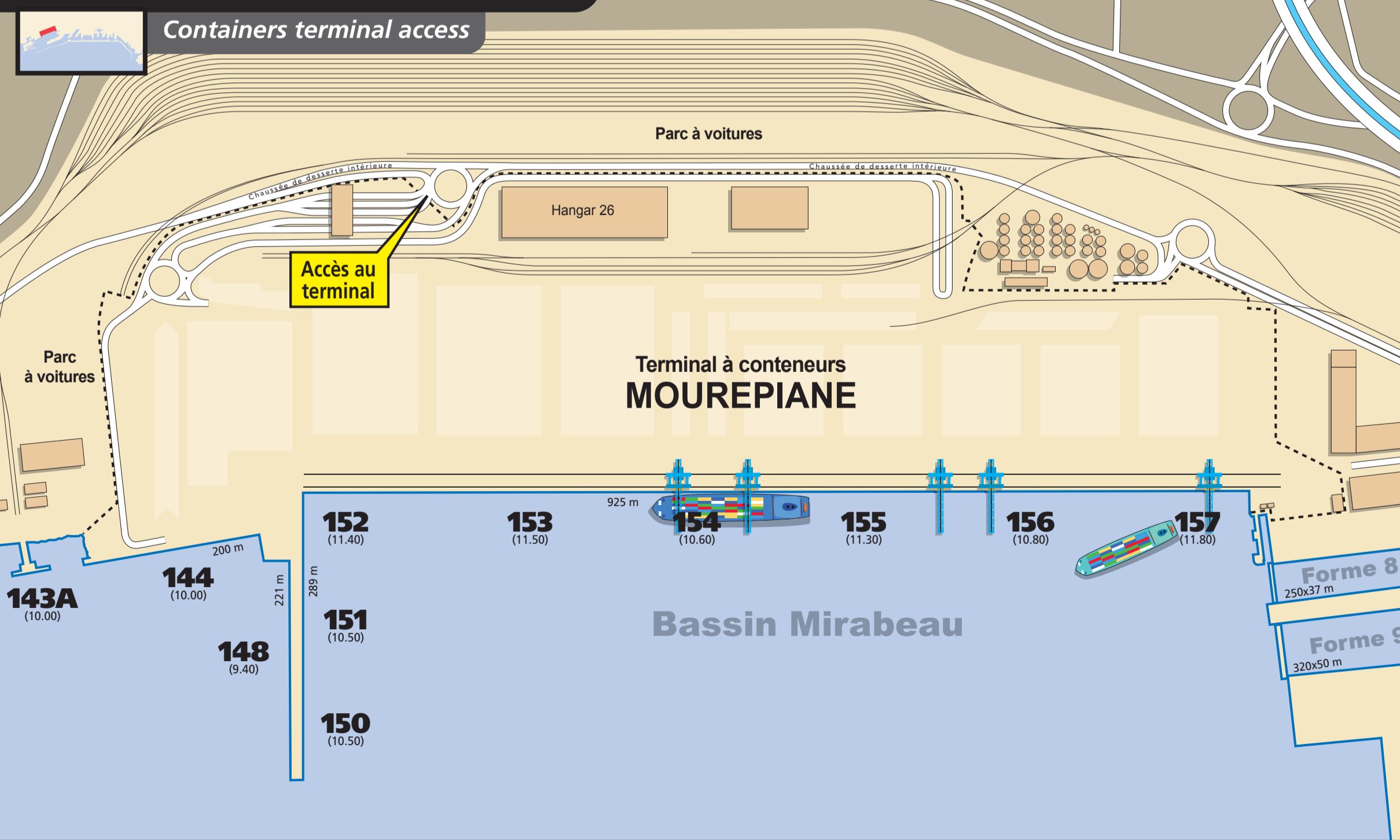
# Arenç

## Accès piéton gare maritime T1



# Mourepiane

## Accès au terminal à conteneurs



# Passenger arrival services and systems

## National terminals

These terminals are modern and comfortable and are constantly being developed by the port with the aim of improving its services: children's play areas, décor in colours relating to the various destinations, etc.

This constant improvement results from ISO 9001 (version 2000) certification for the port's activities, the aim of which is to guarantee passengers the best possible services within the facilities placed at their disposal.

### Terminal 1 Corsica and Sardinia

A free shuttle service can be requested from the reception desk in Terminal 2 (Joliette) to take passengers to Terminal 1 (Arenç).

#### VEHICLE ACCESS

- > Passengers with vehicles  
Entrance near **GATE 2 - Access Chanterac**
- > **A7 motorway**  
Exit at junction 3 then follow signs to the "gares maritimes"
- > **A50 motorway**  
Take the Carénage tunnel, followed by the Vieux-Port tunnel and then the Dunkerque tunnel, take the exit signed "gares maritimes"
- > **A55 motorway**  
Exit at junction 4 then follow signs to the "gares maritimes"

#### PEDESTRIAN ACCESS

- > Entrance **GATE 2 - Arenç**

### Terminal 2 Corsica and Sardinia

#### VEHICLE ACCESS

- > Passengers with vehicles  
Entrance near **GATE 2 - Access Chanterac**
- > **A7 motorway**  
Exit at junction 3 then follow signs to the "gares maritimes"
- > **A50 motorway**  
Take the Carénage tunnel, followed by the Vieux-Port tunnel and then the Dunkerque tunnel, take the exit signed "gares maritimes"
- > **A55 motorway**  
Exit at junction 4 then follow signs to the "gares maritimes"

#### PEDESTRIAN ACCESS

- > Direct access from the Place de la Joliette (direct underground line from St Charles station, leave the train at "Joliette")

## International terminals

These terminals are located on the "Quai de la Joliette" and are entirely devoted to traffic with the Maghreb (Algeria and Tunisia); 620,000 passengers a year pass through these terminals.

These specific facilities take account of the long waiting times for passengers heading for the Maghreb who sometimes arrive upwards of 24 hours before their ferry.

### Terminals 3 and 4 Halls J1 and Major - Algeria and Tunisia

The main entrance for pedestrians is via terminal 4 (the Major terminal). Terminals 3 and 4 are connected by a walkway.

#### VEHICLE ACCESS

- > Passengers with vehicles  
Entrance near **GATE 2 - Access Chanterac**
- > **A7 motorway**  
Exit at junction 3 then follow signs to the "gares maritimes"
- > **A50 motorway**  
Take the Carénage tunnel, followed by the Vieux-Port tunnel and then the Dunkerque tunnel, take the exit signed "gares maritimes"
- > **A55 motorway**  
Exit at junction 4 Cap Janet

#### PEDESTRIAN ACCESS

- > Access from the end of Boulevard des Dames (street running parallel with the Place de la Joliette - direct underground line from St Charles Station, leave the train at "Joliette")

## Cruise liner terminals

- Berth 95** Used only by small ships (less than 200 metres)
- Berth 186 - Berth 2/3** 450 m<sup>2</sup>, left luggage space of 600 m<sup>2</sup>
- Berth 162** 200 m<sup>2</sup> terminal, left luggage space of 100 m<sup>2</sup>
- Poste 163** Terminal for the largest cruise liners
- Berth 122/123** 250 m<sup>2</sup>, left luggage space of 150 m<sup>2</sup>
- M.P.C.T.** 6000 m<sup>2</sup> terminal

Vigie centrale / Port Control .....	04 91 39 42 41/41 41
Marins pompiers / Firemen .....	18
SAMU / Ambulance service .....	15
Police secours / Police .....	17
Permanence sûreté (PC) / Safety office .....	04 91 39 44 44
Renseignements maritimes / Maritime information .....	04 91 39 42 42
Renseignements lignes régulières / Regular shipping lines information .....	04 91 39 53 21
Secours depuis un portable / Call help from mobile phone .....	112

Pour connaître les horaires d'ouvertures des portes,  
veuillez contacter le /  
For gates opening hours, call .....

04 91 39 41 45.

## Numéros de téléphone utiles

### Useful phone numbers

## Contact

PORT DE MARSEILLE FOS

23, place de la Joliette - BP 81 965  
13 226 Marseille cedex 02 - France

Tél. : +33 (0)4 91 39 40 00  
[www.marseille-port.fr](http://www.marseille-port.fr)

TERMINAL  
PINÈDE SUD

forme 1